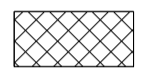





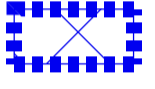

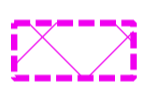


*Il rilievo è inserito nella rete di coordinate Gauss-Boaga

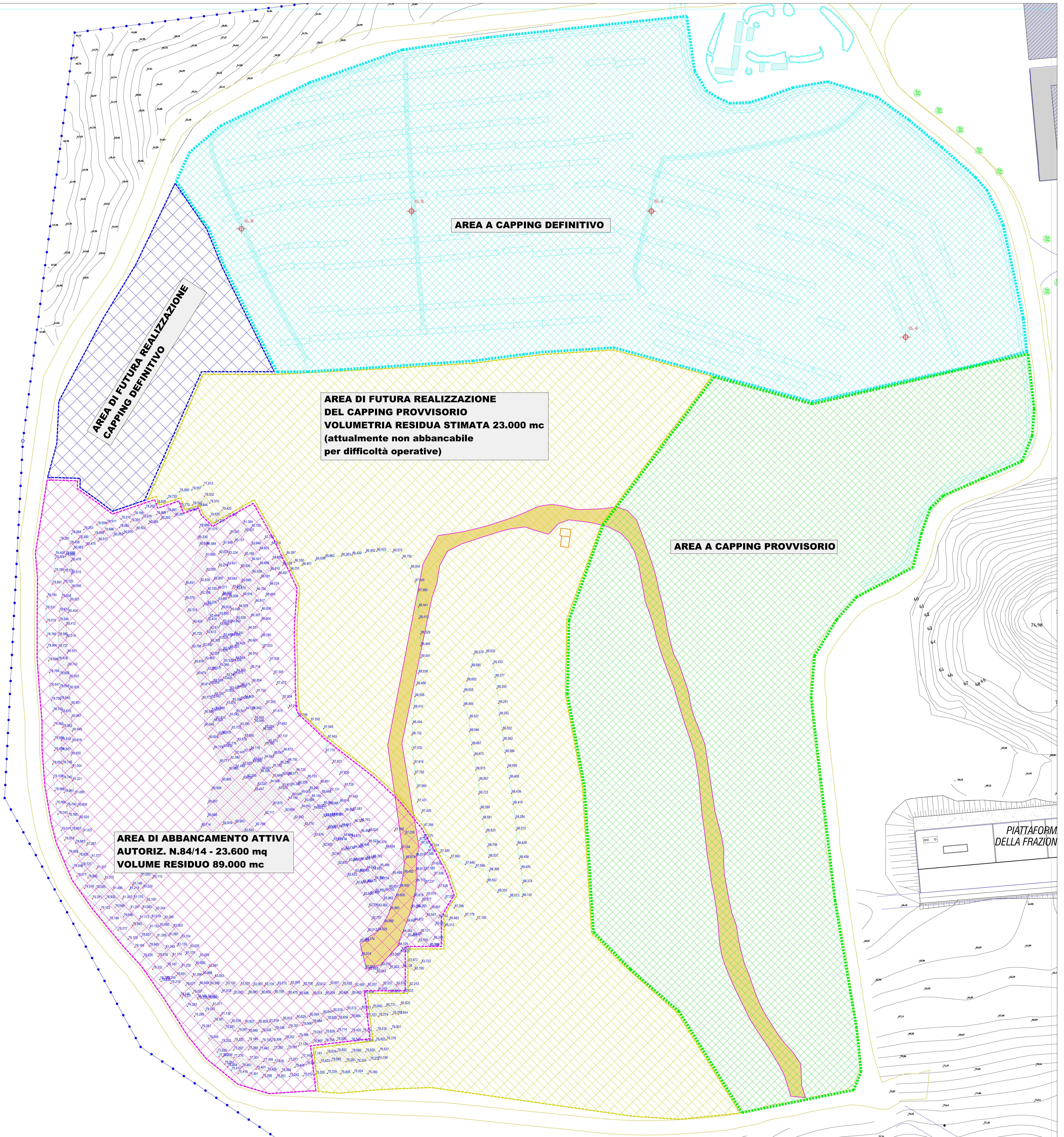
LEGENDA

-  SCARPATE
 -  LIVELLI IN PIANO
 -  ZONA DI TRANSITO PER AUTOMEZZI
 -  CAPISALDI INTERNI CORPO DISCARICA
 -  area capping definitivo 34.000 mq (D.Lgs.36/2003)
 -  area capping provvisorio 27.000 mq
 -  AREA DI FUTURA REALIZZAZIONE CAPPING DEFINITIVO - MQ 5.000
- VOLUMETRIA RESIDUA TOTALE 112.000 mc
SUDDIVISA IN:
-  AREA DI FUTURA REALIZZAZIONE DEL CAPPING PROVVISORIO - MQ 30.400 (aree attualmente dotate di volumetrie residue non operativamente fruibili - MC 23.000)
 -  AREA DI ABBANCAMENTO ATTIVA AUTORIZ. N. 84/14 - MQ 23.600 VOLUME RESIDUO 89.000 mc

DATI DI RILIEVO

Rilievo eseguito con strumentazione G.P.S. topcon modello HAIPER SR rover RTK.
Precisione punti di dettaglio del rilievo: planimetrica ± 30 cm
altimetrica ± 15 cm

Precisione caposaldi interni: planimetrica ± 1 cm
altimetrica ± 2,5 cm



COMUNE DI OLBIA

"LOC. SPIRITO SANTO"

PLANIMETRIA MONITORAGGIO TOPOGRAFICO
DISCARICA RIFIUTI NON PERICOLOSI DI
PROPRIETA' DEL C.I.P.N.E.S. "Gallura"
01 agosto 2016

COMMITTENTE : C.I.P.N.E.S. - Gallura
(Consorzio Industriale Provinciale Nord Est Sardegna)

SCALA: 1:500 TAVOLA 01

DATA: Agosto 2016

IL TECNICO: PER ACCETTAZIONE:
Ing. Giovanni Maurelli

TECNOCART S.A.S. di LUCIA TOGNOTTI & C.
VIA PACINOTTI 16, 07026 OLBIA (SS)
TEL. 0789-57279 FAX 0789-564411
E-mail: tecnocart-ss@libero.it
collaboratori: geom. ANTONIO E PASQUALE TOGNOTTI

G.P.S.
SISTEMA DI
RILEVAMENTO
SATELLITARE